




Bestand an Nutzungs- und Biotoptypen

Gehölze und sonstige Baumstrukturen

-  Eingemessener Laubbaum, in der Waldfläche überw. Eichen
-  Eingemessener Nadelbaum, in der Waldfläche überw. Kiefern
- WLy** Sonstiger Laubwald auf bodensauren Standorten
- SGy** Urbanes Gehölz mit heimischen Baumarten
- SVh** Verkehrsflächenbegleitgrün mit Bäumen
- RHg** Ruderale Grasflur

Sonstige Biotoptypen

- SVo** Verkehrsflächenbegleitgrün ohne Gehölze
- SVi** Bankette, intensiv gepflegt
- SVs** Vollversiegelte Verkehrsfläche, Lagerfläche
-  Geltungsbereich

**Freiraum- und Landschaftsplanung**

**BERND MATTHIESEN**  
Dipl.-Ing. Landschaftsarchitekt

**KATRIN SCHLEGEL**  
Dipl.-Ing. Landschaftsarchitektin

Allensteiner Weg 71  
24161 Altenholz  
Tel. 0431 - 322 254  
Fax 0431 - 323 765  
info@matthiesen-schlegel.de  
www.matthiesen-schlegel.de

▼ PROJEKT  
Gemeinde Osterrönfeld,  
3. Änderung des B-Planes Nr. 10  
Erweiterung des an der Walter-Zeidler-Straße gelegenen  
Gewerbegebietes in östliche Richtung

▼ AUFTRAGGEBERIN  
Gemeinde Osterrönfeld

Grünordnungsplan  
- Bestand - Entwicklung -

▼ DATUM	▼ ÄNDERUNGEN
24.06.2025	
▼ BLATT NR	
▼ MASS	
1 : 1.000	

Die Vervielfältigung dieser Zeichnung oder die Weitergabe an dritte Personen bedarf der ausdrücklichen Genehmigung unsererseits! (UrhG)